

Sitzung des Technischen Ausschusses am 21.03.2022

Sitzung des Gemeinderates am 25.03.2022

öffentlich

Sitzungsvorlage 31/2022**Bebauungsplan und Örtliche Bauvorschriften "Zimmerer Höhe Nord, 1. Änderung";****Aufstellung im vereinfachten Verfahren nach § 13 BauGB****a) Abwägung der eingegangenen Stellungnahmen aus der Auslegung****b) Satzungsbeschluss**Sachverhalt:

Am 17.12.2021 hat der Gemeinderat in öffentlicher Sitzung beschlossen, den Bebauungsplan „Zimmerer Höhe Nord“ im vereinfachten Verfahren nach § 13 BauGB durch Deckblatt zu ändern. Weiter hat der Gemeinderat in dieser Sitzung dem Änderungsentwurf vom 13.12.2021 zugestimmt und beschlossen, diesen öffentlich auszulegen, um der Öffentlichkeit, den berührten Behörden und sonstigen Trägern öffentlicher Belange Gelegenheit zur Stellungnahme zu geben.

Die Auslegung des Änderungsentwurfs erfolgte durch einmonatige Planauflage mit Gelegenheit zur Äußerung und Erörterung der Planung in der Zeit vom 10.01.2022 bis 11.02.2022. Gleichzeitig wurden die Behörden und Träger öffentlicher Belange gehört. Sämtliche eingegangenen Stellungnahmen sowie Abwägungsvorschläge hierzu sind in Anlage 2.1 der Sitzungsvorlage (Anlage zur Begründung S. 7-11 des Bebauungsplanentwurfs) dargestellt.

Über die im Rahmen der Auslegung eingegangenen Anregungen und Stellungnahmen ist zu entscheiden. Nach ergangener Abwägung kann der Satzungsbeschluss für den Bebauungsplan und die Örtlichen Bauvorschriften gefasst werden. Der Bebauungsplan liegt dieser Vorlage als Anlage 1 bei. Der Bebauungsplan tritt mit seiner öffentlichen Bekanntmachung in Kraft.

Beschlussvorschlag:

- a) Die im Rahmen der Auslegung eingegangenen Anregungen und Stellungnahmen werden nach Abwägung der öffentlichen und privaten Belange gegeneinander und untereinander entsprechend der Abwägungsvorschläge in Anlage 2.1 (Anlage zur Begründung, S. 7-11 des Bebauungsplanentwurfs) beschlossen.
- b) Der Gemeinderat beschließt folgende Satzungen:

**Gemeinde Nordheim
Landkreis Heilbronn**

Satzung über den Bebauungsplan „Zimmerer Höhe Nord, 1. Änderung“

Aufgrund §§ 2, 9 und 10 des Baugesetzbuches (BauGB) in der Fassung der Bekanntmachung vom 03.11.2017 (BGBl. I S. 3634), zuletzt geändert durch Artikel 1 des Gesetzes vom 14.06.2021 (BGBl. I S. 1802), des § 74 der Landesbauordnung für Baden-Württemberg (LBO) in der Fassung der Neube-kanntmachung vom 05.03.2010 (GBl. S. 357), berichtigt am 25.05.2010 (GBl. S. 416), mehrfach geän- dert durch Gesetz vom 18.07.2019 (GBl. S. 313) in Verbindung mit § 4 Gemeindeordnung für Baden- Württemberg in der Fassung der Bekanntmachung vom 24.07.2000 (GBl. S. 582, berichtigt S. 698), zuletzt geändert durch Artikel 2 des Gesetzes vom 02.12.2020 (GBl. S. 1095) m.W.v. 12.12.2020, be- schließt der Gemeinderat in öffentlicher Sitzung am 25.03.2022 die Änderung des Bebauungsplans „Zimmerer Höhe Nord“ im vereinfachten Verfahren nach § 13 BauGB durch Deckblatt als Satzung.

§ 1

Räumlicher Geltungsbereich

Der räumliche Geltungsbereich des Bebauungsplans bleibt unverändert.

§ 2

Inhalt der Bebauungsplanänderung

Der Inhalt der Änderung des Bebauungsplanes ergibt sich aus dem Deckblatt zur Änderung des Text- teils des Bebauungsplans in der Fassung vom 13.12.2021.

§ 3

Ordnungswidrigkeiten

Ordnungswidrig im Sinne von § 75 LBO handelt, wer aufgrund § 9 Abs. 4 BauGB in Verbindung mit § 74 LBO den getroffenen Festsetzungen des Bebauungsplans entgegen handelt.

§ 4

Inkrafttreten

Die Satzung tritt mit ihrer öffentlichen Bekanntmachung gemäß § 10 Abs. 3 BauGB in Kraft.

Nordheim, den 25.03.2022

Michelbach
Stv. Bürgermeister

**Gemeinde Nordheim
Landkreis Heilbronn**

Satzung über die Örtlichen Bauvorschriften zum Bebauungsplan „Zimmerer Höhe Nord, 1. Änderung“

Aufgrund § 74 der Landesbauordnung für Baden-Württemberg (LBO) in der Fassung der Neubekanntmachung vom 05.03.2010 (GBl. S. 357), berichtigt am 25.05.2010 (GBl. S. 416), mehrfach geändert durch Gesetz vom 18.07.2019 (GBl. S. 313) in Verbindung mit § 4 der Gemeindeordnung für Baden-Württemberg in der Fassung vom 24.07.2000 (GBl. S. 582, berichtigt S. 698), zuletzt geändert durch Artikel 2 des Gesetzes vom 02.12.2020 (GBl. S. 1095) m.W.v. 12.12.2020 beschließt der Gemeinderat in öffentlicher Sitzung am 25.03.2022 die Örtlichen Bauvorschriften zum Bebauungsplan „Zimmerer Höhe Nord, 1. Änderung“ als Satzung.

§ 1

Örtliche Bauvorschriften

Die Örtlichen Bauvorschriften sind unter Ziffer 2 des Textteils des Bebauungsplans „Zimmerer Höhe Nord, 1. Änderung“ dargestellt.

§ 2

Räumlicher Geltungsbereich

Der räumliche Geltungsbereich des Bebauungsplans bleibt unverändert.

§ 3

Ordnungswidrigkeiten

Ordnungswidrig im Sinne des § 75 LBO handelt, wer aufgrund § 74 LBO den getroffenen Festsetzungen dieser Satzung entgegen handelt.

§ 4

Inkrafttreten

Die Satzung tritt mit ihrer öffentlichen Bekanntmachung und der Bekanntmachung des Bebauungsplans „Zimmerer Höhe Nord, 1. Änderung“ in Kraft.

Nordheim, den 25.03.2022

Michelbach
Stv. Bürgermeister

Gemeinde



Gemarkung Nordheim

**BEBAUUNGSPLAN UND
ÖRTLICHE BAUVORSCHRIFTEN
"Zimmerer Höhe Nord -1. Änderung"
Änderung des Textteils bezüglich Hinweistafeln
08125074_0860_91_RE**

im vereinfachten Verfahren nach §13 BauGB

Entwurf gefertigt:
Bietigheim-Bissingen, den 13.12.2021/d/eka/kah

Rauschmaier Ingenieure GmbH
Beratende Ingenieure für Bau- und
Vermessungswesen, Stadtplanung
Sucystraße 9
74321 Bietigheim-Bissingen

Verfahrensvermerke ergänzt:
Bietigheim-Bissingen, den 25.03.2022/b/eka

Rauschmaier Ingenieure GmbH

Anlagen:

- Anlage 1 Textteiländerungen,
- Anlage 2 Begründung
- Anlage 2.1 Abwägung

RECHTSGRUNDLAGEN

1. das **Baugesetzbuch** (BauGB) in der Fassung der Bekanntmachung vom 03.11.2017 (BGBl. I S. 3634), zuletzt geändert durch das Baulandmobilisierungsgesetz vom 14.06.2021 (BGBl. I. S. 1802)
2. die **Baunutzungsverordnung** (BauNVO) in der Fassung der Bekanntmachung vom 21.11.2017 (BGBl. I S. 3786), zuletzt geändert durch das Baulandmobilisierungsgesetz vom 14.06.2021 (BGBl. I. S. 1802)
3. die **Planzeichenverordnung** 1990 (PlanzV 90) vom 18.12.1990 (BGBl. 1991 I. S.58), zuletzt geändert durch das Baulandmobilisierungsgesetz vom 14.06.2021 (BGBl. I. S. 1802)
4. die **Landesbauordnung** für Baden-Württemberg (LBO) in der Fassung der Neubekanntmachung vom 05.03.2010 (GBl. 2010 Nr. 7 S. 358), berichtigt am 25.05.2010 (GBl. 2010 S.357, 358, ber. S. 416), zuletzt geändert durch Gesetz vom 18.07.2019 mit Wirkung vom 01.08.2019 (GBl. S. 313).

ZEICHNERISCHE FESTSETZUNGEN

Die rechtsverbindlichen zeichnerischen Festsetzungen des Bebauungsplanes "Zimmerer Höhe Nord" rechtsverbindlich seit dem 01.04.2010 und bleiben unverändert und gelten fort.

TEXTLICHE FESTSETZUNGEN

Die rechtsverbindlichen textlichen Festsetzungen des Bebauungsplanes "Zimmerer Höhe Nord" rechtsverbindlich seit dem 01.04.2010 gelten fort. Sie werden wie folgt ergänzt (Ergänzungen in [blau](#)):

in 1.3 ÜBERBAUBARE GRUNDSTÜCKSFLÄCHEN

Die überbaubaren und die nicht überbaubaren Grundstücksflächen sind durch Baugrenzen gemäß § 23 BauNVO gekennzeichnet. Nebenanlagen im Sinne des § 14 BauGB und bauliche Anlagen, die in den Abstandsflächen zulässig sind oder zugelassen werden können, sind auch in der nicht überbaubaren Fläche zulässig. [Hinweis- und Informationstafeln sowie -banner der Gemeinde sind ebenfalls auf der nicht überbaubaren Grundstücksfläche zulässig.](#)

in 1.7 ÖFFENTLICHE GRÜNFLÄCHEN

Auf den öffentlichen Grünflächen sind Anlagen und Einrichtungen zulässig, die der Eingrünung des Gebietes und der Regenrückhaltung und -ableitung dienen. [Außerdem sind Hinweis- und Informationstafeln sowie -banner der Gemeinde zulässig.](#) Untergeordnete Anlagen, die der Erholung dienen (z.B. Sitzbänke, Infotafeln), eine Umspannstation sind ebenfalls zulässig.

in 2.2 ANFORDERUNGEN AN WERBEANLAGEN

Auf den Flächen mit Pflanzgeboten sind keine Werbeanlagen zulässig. Leucht-reklamen sind nur zulässig, wenn keine Blendwirkung gegenüber der Straße, auch der zukünftigen Umgehungsstraße, hervorgerufen wird. [Hinweis- und Informationstafeln sowie -banner der Gemeinde sind keine Werbeanlagen im Sinne dieser Ziffer.](#)

Es gilt folgender zusätzlicher Hinweis:

Beleuchtung und Naturschutz

Zum Schutz der Insektenfauna durch künstliche Beleuchtung wird auf die Regelungen des § 21 NatSchG verwiesen. Die darin enthaltenen Vorgaben sind, soweit einschlägig, zu berücksichtigen. Eine bei Bedarf notwendige Beleuchtung muss dabei den allgemein anerkannten Regeln der Technik entsprechen und insektenfreundlich gestaltet sein. Informationen für nachhaltige Beleuchtungskonzepte zum Schutz von Menschen, aber auch zum Schutz von z. B. Insekten und nachtaktiven Tieren geben Ihnen folgende Internet-Links: <https://www.sternenpark-schwaebische-alb.de/richtigumruesten.html>, <https://www.biosphaerenreservat-rhoen.de/natur/sternenpark-rhoen/umweltvertraegliche-beleuchtung/>.

VERFAHRENSVERMERKE

1. Aufstellungs- und Auslegungsbeschluss nach § 2 Abs.1 und § 13 BauGB durch Gemeinderat am 17.12.2021
2. Ortsübliche Bekanntmachung des Aufstellungsbeschlusses und der Entwurfsauslegung gemäß § 13 und § 3 Abs.2 BauGB im Mitteilungsblatt Nr. 51/52 am 23.12.2021
3. Öffentliche Auslegung des Entwurfes mit Begründung gemäß § 3 Abs. 2 BauGB vom 10.01.2022 bis 11.02.2022
Information der Behörden gemäß § 4 Abs.2 BauGB durch E-Mail vom 12.01.2022
Frist zur Stellungnahme bis 14.02.2022
4. Satzungsbeschluss gemäß § 10 Abs. 1 BauGB durch Gemeinderat am

Ausgefertigt:

Die textlichen Aussagen dieser Original-Bebauungsplanänderung stimmen mit dem Willen des Gemeinderates, wie er im Beschluss vom zum Ausdruck kommt, überein.

Nordheim, den

Der Bürgermeister

5. Ortsübliche Bekanntmachung des Satzungsbeschlusses gemäß § 10 Abs. 3 BauGB im Mitteilungsblatt Nr. am
6. In Kraft getreten am

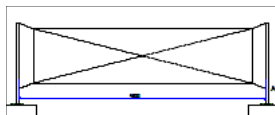
Zur Beurkundung:
Nordheim, den

Der Bürgermeister

Im Einzelnen sind folgende Änderungen geplant:



Auf der Grünfläche gegenüber der Feuerwehr, vor dem Parkplatz des Lebensmittelmarktes ist ein etwa eineinhalb Meter hohes und viereinhalb Meter langes Banner vorgesehen, das auf besondere Ereignisse (z.B. den Nordheimer Blumensommer bzw. die Ausweichparkplätze hierzu) hinweisen soll.



Stele und Banner werden in erster Linie von der Gemeinde selbst und von den Nordheimer Vereinen und Organisationen genutzt, welche damit auf ihre Veranstaltung hinweisen. Die Nutzung für gewerbliche Zwecke ist nicht gestattet. Parteien bzw. politisch engagierte Vereine dürfen die Tafeln auch nicht für politische Aussagen oder Werbemaßnahmen für die eigene Partei bzw. Verein nutzen.

Schutzgebiete des Naturschutzes sind nicht betroffen (Auszug aus dem Kartendienst der LUBW vom 24.11.2021). Die als Biotop kartierten straßenbegleitenden Gehölze sind außerhalb der geplanten Standorte der Hinweistafeln.



Andere Belange (Hochwasserschutz, Starkregengefahren, Lärmschutz) sind aufgrund der gleich gebliebenen Grundausweisung der Flächen und der Höhenlage nicht betroffen.

Belange des Artenschutzes sind aufgrund der isolierten Lage an den Verkehrsflächen und weil keine Gehölze gerodet werden müssen, nicht betroffen.

Änderungen an den Erschließungsanlagen oder zusätzliche Erschließungskosten sind nicht erforderlich.

Bodenordnende Maßnahmen sind ebenfalls keine erforderlich.

Zur Kampfmittelfreiheit wurden weder bei der Gemeinde noch bei früher beteiligten Büros Unterlagen gefunden. Da auf den Flächen in den letzten Jahrzehnten umfangreiche Bautätigkeiten statt fanden, wurde eine Untersuchung im Rahmen der Bebauungsplanänderung als nicht erforderlich eingestuft.

ABWÄGUNG EINGEGANGENER STELLUNGNAHMEN

I. Im Rahmen der Planoffenlage gingen von Seiten der Öffentlichkeit keine Stellungnahmen ein

II. Beteiligung der Behörden

1. Keine Stellungnahme gaben ab:

- Bauernverband Heilbronn-Ludwigsburg e.V.
- Bundesanstalt für Immobilienaufgaben Regionalbereich Süd
- Eisenbahn-Bundesamt Außenstelle Karlsruhe/Stuttgart
- Heilbronner - Hohenloher - Haller Nahverkehr
- Heilbronner Versorgungs GmbH
- Industrie- und Handelskammer Heilbronn-Franken
- Landesnaturschutzverband BW Arbeitskreis Heilbronn
- Stadt Lauffen am Neckar
- Stadt Leingarten
- Verband Region Stuttgart

2. Keine Anregungen hatten:

Wasserstraßen- und Schifffahrtsamt Neckar, Schreiben vom 14.01.2022,
Az.: 3515SB3-213.2-303-: Belange nicht berührt

Deutsche Bahn AG, E-Mail vom 13.01.2022: Belange nicht berührt, keine weitere Beteiligung am Verfahren

Bundesamt für Infrastruktur, Umweltschutz und Dienstleistungen der Bundeswehr, Schreiben vom 12.01.2022: Belange nicht berührt, vorbehaltlich eine gleichbleibenden Sach- und Rechtslage bestehen keine Einwände

Handwerkskammer Heilbronn-Franken, Schreiben vom 19.01.2022: Keine Bedenken

Regionalverband Heilbronn-Franken Schreiben vom 25.01.2022, Az.: 7-2-3-2: Nicht regionalbedeutsam, keine Bedenken, nochmalige Beteiligung nicht erforderlich, nach Rechtsverbindlichkeit Mitteilung und digitale Planfassung gewünscht

Regierungspräsidium Freiburg, Landesamt für Geologie, Rohstoffe und Bergbau, Schreiben vom 24.01.2022: Geowissenschaftliche Belange nicht betroffen

Stadt Heilbronn, Schreiben vom 21.01.2022, Az.: 63.3/JQ-61.74-9309/2022: Belange nicht berührt, weitere Beteiligung nicht erforderlich

Stadt Schwaigern, Schreiben vom 12.01.2022: Keine Anregungen, Hinweise oder Bedenken, weitere Beteiligung nicht erforderlich

Vermögen und Bau Baden-Württemberg Amt Heilbronn, Email vom 24.01.2022: Landeseigene Grundstücke, sowie Interessen und Planungen nicht betroffen

Polizeipräsidium Heilbronn, Email vom 27.01.2022: Keine Einwände

Stadt Brackenheim Schreiben vom 31.01.2022, Az.: 621.44/Hel/: Keine Bedenken, Belange nicht berührt

Albtal-Verkehrs-Gesellschaft mbH Schreiben vom 11.02.2022 A2-PL1/B_4349/JB_Sp: Von Planung nicht betroffen, keine Anmerkung zu den Verfahren

3. Beteiligung von Leitungsträger unter anderem durch Abfragen über Leitungsauskunft im Internet :

PLEdoc GmbH, Abfrage über BIL-Leitungsauskunft am 10.01.2022, Antwort am 10.01.2022: Nicht betroffen

Fernleitungs-Betriebsgesellschaft mbH, Abfrage über BIL-Leitungsauskunft am 10.01.2022, Antwort am 10.01.2022: Nicht betroffen

Terranets bw GmbH (Netze SÜD), Abfrage über BIL-Leitungsauskunft am 10.01.2022, Antwort am 10.01.2022: Nicht betroffen

Zweckverband Bodensee-Wasserversorgung, Abfrage über BIL-Leitungsauskunft am 10.01.2022, Antwort am 11.01.2022: Nicht betroffen

Amprion, Abfrage über BIL-Leitungsauskunft am 10.01.2022: Nicht betroffen, auf Negativliste

Fergas Netzgesellschaft, Abfrage über BIL-Leitungsauskunft am 10.01.2022: Nicht betroffen, auf Negativliste

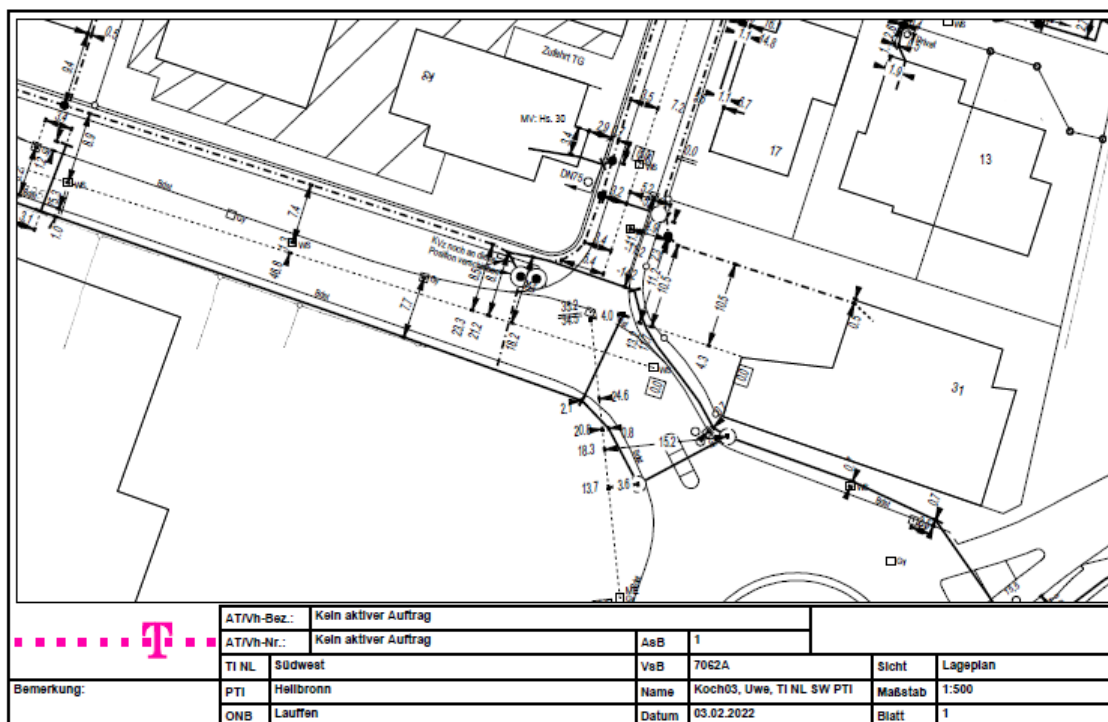
Zweckverband Landeswasserversorgung, Abfrage über BIL-Leitungsauskunft am 10.01.2022: Nicht betroffen, auf Negativliste

TransnetBW GmbH, Abfrage über BIL-Leitungsauskunft am 10.01.2022, Antwort am 20.01.2022: Nicht betroffen

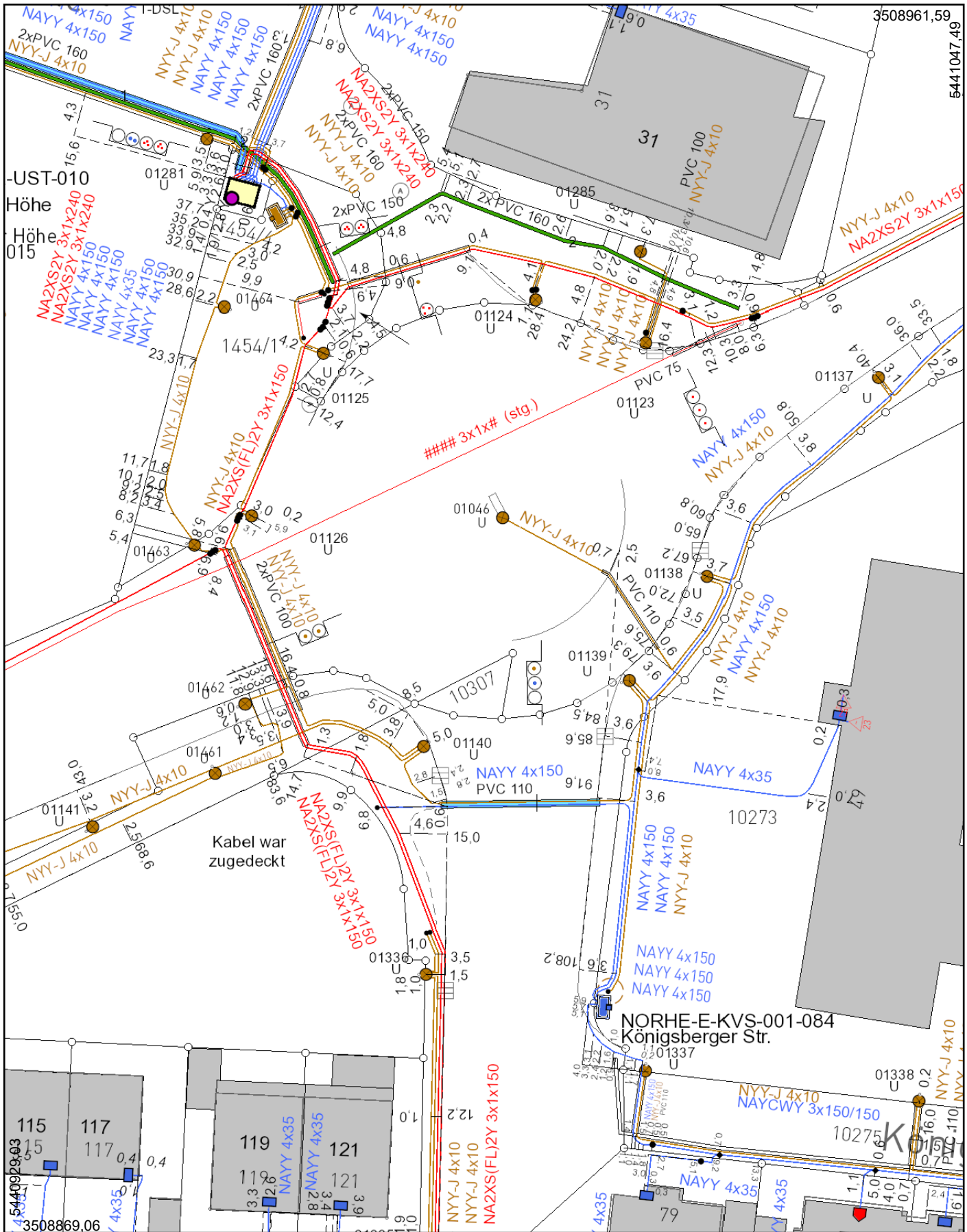
Syna, Abfrage über Planauskunft am 11.01.2022, Auskunft Gas, Strom, Wärme: In dem ausgewählten Bereich keine Netzdaten ermittelt

Unitymedia BW GmbH / Vodafone GmbH: Onlineabfrage Planauskunft am 17.01.2022: Sie befinden sich außerhalb des Vodafone GmbH Versorgungsgebiet. Es liegen keine Trasseninformationen vor. Auf Beteiligung per Email vom 12.01.2022 ging keine Stellungnahme ein.

Deutsche Telekom Technik GmbH E-Mail vom 03.02.2022: In dem Planbereich befinden sich Telekommunikationslinien der Telekom (siehe Anlage). Die Errichtung neuer Telekommunikationslinien durch Telekom ist zurzeit nicht geplant. Bei Kreuzungen und Näherungen mit unseren bestehenden TK-Linien sollte ein über das notwendige Sicherheitsmaß hinausgehender Abstand eingehalten werden, damit einerseits eine eventuelle Gefährdung unserer TK-Linien vermieden wird und andererseits eine ggf. erforderliche Erweiterung zu einem späteren Zeitpunkt möglich ist. Bei der Bauausführung ist darauf zu achten, dass Beschädigungen der vorhandenen Telekommunikationslinien vermieden werden und aus betrieblichen Gründen (z. B. im Falle von Störungen) der ungehinderte Zugang zu den Telekommunikationslinien jederzeit möglich ist. Insbesondere müssen Abdeckungen von Abzweigkästen und Kabelschächten sowie oberirdische Gehäuse soweit freigehalten werden, dass sie gefahrlos geöffnet und ggf. mit Kabelziehfahrzeugen angefahren werden können. Es ist deshalb erforderlich, dass sich die Bauausführenden vor Beginn der Arbeiten über die Lage der zum Zeitpunkt der Bauausführung vorhandenen Telekommunikationslinien der Telekom, informieren. Die Kabelschutzanweisung der Telekom ist zu beachten.



Netze BW GmbH, Abfrage über Leitungsauskunft der Netze BW am 11.01.2022: Strom und Telekommunikation vorhanden



Netzauskunft: Bestand Strom
 Vorgangsnr: 20220111_0306_V01
 Gebiet: Mitte

Gemeinde: Nordheim
 Gemarkung: Nordheim

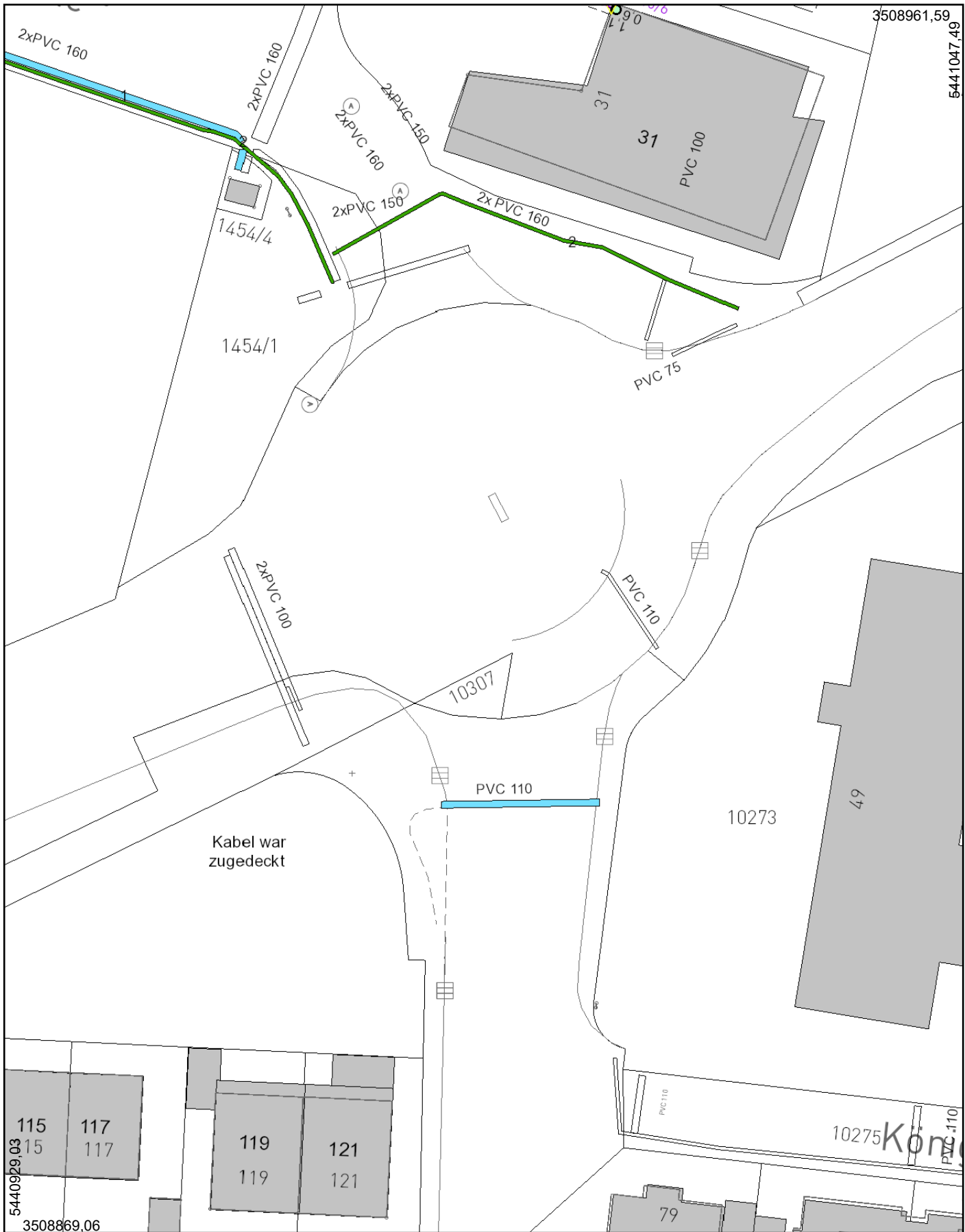



Unmittelbar vor Beginn der Bauarbeiten ist die Aktualität des vorliegenden Planausschnitts zu überprüfen. Das Abgreifen von Maßen aus dem Plan ist unzulässig. Die Sicherung von Leitungen bzw. eine evtl. Abschaltung ist rechtzeitig abzustimmen. Bitte wenden Sie sich dazu an unsere Servicenummer. Ausschachtungsarbeiten im näheren Bereich von Kabeln und Rohrleitungen sind 30 cm um die Leitung grundsätzlich von Hand auszuführen. Beachten Sie das Informationsblatt „Schutz von Kabel, Rohr- und elektrische Freileitungen“ sowie die gültigen Unfallverhütungsvorschriften. Für die schuldhaftige Beschädigung haftet der Verursacher.

Achtung Mittelspannungskabel! Beachten Sie die Information für Bauunternehmen

Störungsrufnummer 0800 3629-477
 Servicenummer siehe Anschreiben

Die Netzauskunft wurde automatisch aus dem geographischen Informationssystem der Netze BW GmbH generiert.
 Datum: 11.01.2022



Netzauskunft: Bestand FTTX Vorgangsnr: 20220111_0306_V01 Gebiet: Mitte	Gemeinde: Nordheim Gemarkung: Nordheim	
<p>Unmittelbar vor Beginn der Bauarbeiten ist die Aktualität des vorliegenden Planausschnitts zu überprüfen. Das Abgreifen von Maßen aus dem Plan ist unzulässig. Die Sicherung von Leitungen bzw. eine evtl. Abschaltung ist rechtzeitig abzustimmen. Bitte wenden Sie sich dazu an unsere Servicenummer. Ausschachtungsarbeiten im näheren Bereich von Kabeln und Rohrleitungen sind 30 cm um die Leitung grundsätzlich von Hand auszuführen. Beachten Sie das Informationsblatt „Schutz von Kabel, Rohr- und elektrische Freileitungen“ sowie die gültigen Unfallverhütungsvorschriften. Für die schuldhaft Beschädigung haftet der Verursacher.</p>		
Störungsrufnummer 0800 3629-477 Servicenummer siehe Anschreiben	Die Netzauskunft wurde automatisch aus dem geographischen Informationssystem der Netze BW GmbH generiert.	Datum: 11.01.2022

4. Eingegangene Stellungnahmen:

4.1 Regierungspräsidium Stuttgart

Keine Gesamtstellungnahme des Regierungspräsidiums, die Fachabteilungen nehmen bei Bedarf jeweils direkt Stellung.

Stellungnahme Raumordnung Email vom 11.02.2022: Aus raumordnerischer Sicht wird darauf hingewiesen, dass insbesondere § 1 Abs. 3 bis Abs. 5 sowie § 1a Abs. 2 BauGB zu beachten sind. Diesen Regelungen sind in der Begründung angemessene Rechnung zu tragen.

Zur Aufnahme in das Raumordnungskataster wird gemäß § 26 Abs. 3 LplG gebeten, dem Regierungspräsidium nach Inkrafttreten des Planes eine Fertigung der Planunterlagen in digitalisierter Form an das Postfach:

KoordinationBauleitplanung@rps.bwl.de zu senden. Die Stadtkreise und großen Kreisstädte werden gebeten, auch den Bekanntmachungsnachweis digital vorzulegen. Ansprechpartner in den weiteren Abteilungen des Regierungspräsidiums sind: **Abt. 3 Landwirtschaft** Frau Cornelia Kästle Tel.: 0711/904-13207 Cornelia.Kaestle@rps.bwl.de; **Abt. 4 Mobilität, Verkehr, Straßen** Herr Karsten Grothe Tel. 0711/904-14224 Referat 42 SG 4 Technische Strassenverwaltung@rps.bwl.de; **Abt. 5 Umwelt** Frau Birgit Müller Tel.: 0711/904-15117 Birgit.Mueller@rps.bwl.de; **Abt. 8 Denkmalpflege** Herr Lucas Billitsch Tel.: 0711/904-45170 Lucas.Billitsch@rps.bwl.de

Abwägung: Kenntnisnahme

Stellungnahme Mobilität, Verkehr, Straßen mit Email vom 21.02.2022: Über die geplante Änderung wurde das Regierungspräsidium Stuttgart - Baureferat Heilbronn - bereits vorab unterrichtet. Der Standort für den geplanten Banner befindet sich straßenrechtlich außerhalb des Erschließungsbereichs im Verknüpfungsbereich der Ortsdurchfahrt von Nordheim. Nach dem Straßengesetz für Baden Württemberg (BW) sind hier in einem Abstand von 20 m, gemessen vom Fahrbahnrand der Landesstraße, keine Hochbauten zulässig. Gem. § 22 Abs. 5 StrG BW sind Werbeanlagen den Hochbauten gleichzusetzen. Beabsichtigt wird durch die Änderung des Bebauungsplanes, dass die Hinweis- und Informationstafel sowie Informationsbanner der Gemeinde nicht den Werbeanlagen gleichzusetzen sind. Aufgrund des starken Innerortscharakters kann aus unserer Sicht dem Vorhaben ausnahmsweise zugestimmt werden. Es bestehen keine weiteren Einwendungen. Unsere krankheitsbedingt verspätete Rückmeldung bitten wir zu entschuldigen.

Abwägung: Kenntnisnahme

4.2 Landratsamt Heilbronn vom 14.02.2022, 2022- 100004- BL:

4.2.1 Stellungnahme Natur- und Artenschutz: Die geplante Änderung umfasst die Aufstellung eines ca. 1,5 m hohen und ca. 4,5 m langen Banners, welches auf besondere Ereignisse der Gemeinde hinweisen soll. Die Änderung ist als geringfügig zu bewerten. Schutzgebiete oder nach §33 NatSchG/ §30 BNatSchG geschützte Biotope sind von dem Vorhaben nicht betroffen. Aus Sicht des Natur- und Landschaftsschutzes bestehen keine Bedenken gegen das Vorhaben. Folgendes ist zu beachten: Der im Textteil der Änderung aufgeführte Hinweis zur Beleuchtung und Naturschutz ist entsprechend umzusetzen und einzuhalten. Grelle, glänzende oder stark reflektierende Materialien und Farben sind unzulässig.

Abwägung: Kenntnisnahme

4.2.2 Stellungnahme Straßen und Verkehr: Das Plangebiet befindet sich in Nordheim und grenzt direkt an die L 1106 an. Straßenbaurechtlich liegt das Vorhaben außerhalb der Ortsdurchfahrtsgrenze. Grundsätzlich sind Hinweisschilder und Informationstafeln außerhalb der Ortsdurchfahrtsgrenze nicht zulässig. Der Bereich um den geplanten Standort hat jedoch einen starken Innerortscharakter und es wird mit eher geringerer

Geschwindigkeit gefahren. Aus verkehrsrechtlicher Sicht bestehen daher keine Bedenken gegen das geplante Banner.

Abwägung: Kenntnisnahme der Hinweise

Das Regierungspräsidium Stuttgart, als zuständiger Straßenbaulastträger der L 1106, ist ebenfalls zu beteiligen.

Abwägung: Das Regierungspräsidium wurde ebenfalls beteiligt (siehe Punkt 4.1)