













-  Hintergrundkarte
- REF\_HWGK Überflutungsfläche HQ100  

- REF\_HWGK Überflutungsfläche HQ Extrem  

- Wasserschutzgebietszone festgesetzt**
  -  Zone I, festgesetzt
  -  Zone III/IIA, festgesetzt
  -  Zone IIB, festgesetzt
  -  Zone III/IIIA, festgesetzt
  -  Zone IIIB, festgesetzt
- REF\_HWGK Überflutungsfläche HQ050  

-  Kreis 1:10.000

Grundlage:  
 - Räumliches Informations- und Planungssystem (RIPS) der LUBW  
 - Amtliche Geobasisdaten © LGL,  
 www.lgl-bw.de, Az.: 2851.9-1/19